

ESCALA 1/ 10,000


CUADRO DE ZONIFICACION SEGÚN ORDENANZA N° 028-2008-MPC.

II.3 CUADRO RESÚMEN DE ZONIFICACIÓN RESIDENCIAL

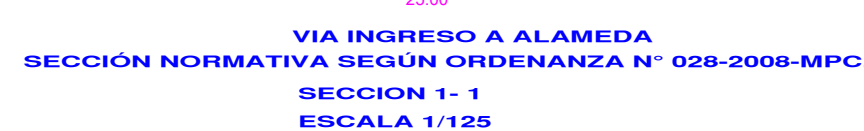
II.3.1 NORMAS PARA EDIFICACIONES

(*) Lotes ubicados con frente a Avenida o vías mayores de 18 ml. de sección.
 (***) Compatible con el desarrollo de habilitaciones Urbanas tipo 5 según RNC, pertenecientes a Programas de promoción de acceso a la propiedad privada de vivienda.
 No tendrán limitación en el número, dimensiones o área mínima de lotes resultantes.
 (****) En zonas consolidadas se tomará el área y frentes de lote existentes.
 (*****) A considerarse solo en los niveles de uso Residencial.
 (*****) Procede previo estudio de suelos.

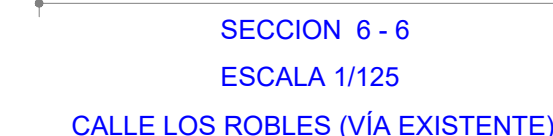
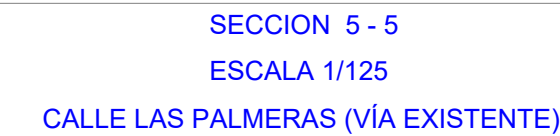
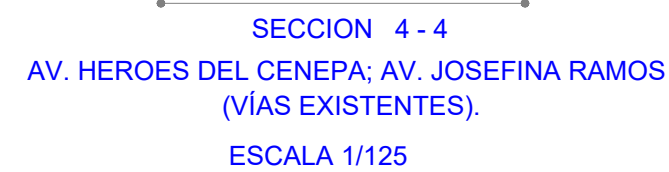
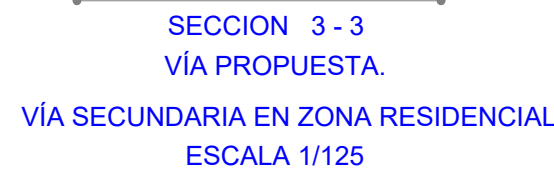
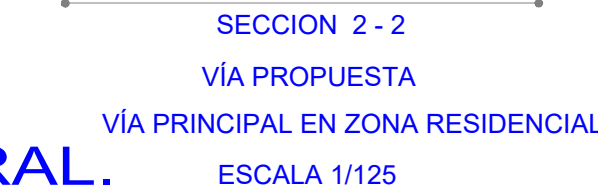
CONFORME AL PDU APROBADO MEDIANTE ORDENANZA N° 028-2008-MPC
Y ORDENANZA N° 006-1995-MPC, QUE APRUEBA EL PLAN DE
ACONDICIONAMIENTO TERRITORIAL

 RDM (R-3 Y R-4) - RESIDENCIAL DE DENSIDAD MEDIA

 UA- USO AGRICOLA



ESCALA 1/ 1,000



PUS-01